

Einwohner, Arbeitslose und Leistungsempfänger SGB II im Landkreis Bautzen
- endgültige Jahreswerte 2011 Arbeitslose -
- vorläufige Jahreswerte 2011 Leistungsempfänger SGB II -

| Gemeinde / Einwohner (Stand: 31.07.2011) | Arbeitslose SGB II und III gesamt | dar.: Arbeitslose SGB II | | | Bedarfs- gemein- schaften 1) | Erwerbs- fähige Leistungs- berechtigte 1) | Nicht erwerbs- fähige Leistungs- berechtigte 1) |
|---------------------------------------------|-----------------------------------------|--------------------------|-------------------|-----------------------|------------------------------------|----------------------------------------------------|-------------------------------------------------------|
| | | gesamt | darunter: | | | | |
| | | | unter 25 Jahre | 55 Jahre und älter | | | |
| Arnsdorf (4.655) | 146 | 78 | * | 13 | 132 | 172 | 58 |
| Bautzen, Stadt (40.565) | 3.366 | 2.714 | 229 | 410 | 3.784 | 5.072 | 1.840 |
| Bernsdorf (5.924) | 352 | 243 | 14 | 56 | 414 | 552 | 169 |
| Bischofswerda, Stadt (12.036) | 994 | 773 | 48 | 158 | 997 | 1.442 | 459 |
| Brettnig, Hauswalde (3.073) | 101 | 64 | * | 17 | 124 | 177 | 60 |
| Burkau (2.824) | 124 | 65 | 4 | 11 | 89 | 128 | 31 |
| Crostwitz (1.064) | 26 | 5 | 0 | * | 14 | 18 | 7 |
| Cunewalde (5.074) | 268 | 185 | 8 | 39 | 235 | 304 | 85 |
| Demitz-Thumitz (2.842) | 178 | 114 | 7 | 23 | 152 | 210 | 74 |
| Doberschau-Gaußig (4.416) | 189 | 114 | 4 | 16 | 152 | 217 | 84 |
| Elsterheide (3.749) | 104 | 36 | * | 10 | 72 | 101 | 25 |
| Elstra, Stadt (2.933) | 92 | 44 | * | 16 | 93 | 124 | 43 |
| Frankenthal (973) | 51 | 31 | 0 | 13 | 39 | 52 | 20 |
| Göda (3.229) | 148 | 82 | * | 16 | 107 | 132 | 46 |
| Großdubrau (4.413) | 217 | 123 | 8 | 20 | 168 | 234 | 113 |
| Großharthau (3.216) | 130 | 69 | * | 18 | 98 | 139 | 33 |
| Großnaundorf (1.019) | 25 | 10 | * | * | 22 | 30 | * |
| Großpostwitz/O.L. (2.829) | 138 | 88 | 7 | 15 | 129 | 171 | 54 |
| Großröhrsdorf, Stadt (6.811) | 293 | 203 | 11 | 45 | 320 | 456 | 194 |
| Guttau (1.584) | 91 | 60 | 4 | 11 | 81 | 104 | 34 |
| Haselbachtal (4.244) | 114 | 47 | * | 18 | 103 | 141 | 38 |
| Hochkirch (2.446) | 134 | 79 | * | 15 | 115 | 153 | 53 |
| Hoyerswerda, Stadt (36.971) | 2.857 | 2.321 | 154 | 372 | 3.391 | 4.465 | 1.215 |
| Kamenz, Stadt (16.914) | 900 | 645 | 47 | 123 | 1.218 | 1.638 | 620 |
| Königsbrück, Stadt (4.387) | 148 | 85 | 14 | 12 | 183 | 253 | 74 |
| Königswartha (3.749) | 258 | 187 | 13 | 33 | 254 | 344 | 117 |
| Kubschütz (2.747) | 151 | 85 | * | 25 | 125 | 174 | 61 |
| Laußnitz (1.950) | 48 | 12 | * | * | 37 | 53 | 13 |
| Lauta, Stadt (9.304) | 638 | 483 | 26 | 86 | 748 | 1.016 | 314 |
| Lichtenberg (1.653) | 48 | 24 | * | 4 | 37 | 49 | 13 |
| Lohsa (5.709) | 224 | 113 | * | 20 | 206 | 283 | 66 |
| Malschwitz (3.517) | 189 | 110 | 8 | 20 | 152 | 226 | 74 |
| Nebelschütz (1.209) | 29 | 7 | * | * | 23 | 37 | 15 |
| Neschwitz (2.479) | 133 | 80 | 5 | 19 | 89 | 124 | 45 |
| Neukirch (1.681) | 66 | 29 | * | 6 | 61 | 82 | 29 |
| Neukirch/Lausitz (5.200) | 364 | 265 | 18 | 55 | 322 | 451 | 132 |
| Obergurig (2.117) | 79 | 48 | * | 7 | 61 | 89 | 29 |
| Ohorn (2.383) | 63 | 24 | * | 5 | 54 | 71 | 18 |
| Oßling (2.441) | 70 | 26 | * | * | 59 | 80 | 30 |
| Ottendorf-Okrilla (9.833) | 333 | 166 | 6 | 36 | 292 | 385 | 130 |
| Panschwitz-Kuckau (2.108) | 61 | 21 | 0 | 8 | 46 | 61 | 15 |
| Pulsnitz, Stadt (7.693) | 230 | 123 | 7 | 25 | 295 | 381 | 148 |
| Puschwitz (929) | 58 | 36 | * | 8 | 49 | 61 | 21 |
| Räckelwitz (1.171) | 29 | 9 | * | * | 17 | 31 | * |
| Radeberg, Stadt (18.348) | 799 | 545 | 36 | 118 | 929 | 1.244 | 431 |
| Radibor (3.351) | 126 | 56 | * | 13 | 78 | 103 | 34 |
| Ralbitz-Rosenthal (1.742) | 50 | 13 | * | 5 | 28 | 39 | 12 |
| Rammenau (1.441) | 63 | 30 | * | 6 | 33 | 52 | 10 |
| Schirgiswalde-Kirschau (6.787) | 328 | 210 | 7 | 47 | 282 | 400 | 134 |
| Schmölln-Putzkau (3.189) | 185 | 113 | 7 | 26 | 155 | 203 | 54 |
| Schönheichen (2.244) | 65 | 26 | * | 4 | 76 | 96 | 36 |
| Schwepnitz (2.596) | 110 | 48 | * | 13 | 99 | 136 | 39 |
| Sohland a.d. Spree (7.155) | 381 | 246 | 13 | 48 | 336 | 463 | 143 |
| Spreetal (2.053) | 81 | 41 | * | 9 | 88 | 135 | 43 |
| Steina (1.725) | 39 | 8 | * | * | 30 | 41 | 14 |
| Steinitzwolmsdorf (3.110) | 158 | 82 | * | 24 | 122 | 176 | 58 |
| Wachau (4.378) | 115 | 49 | * | 15 | 87 | 106 | 40 |
| Weißenberg, Stadt (3.366) | 186 | 115 | 10 | 23 | 155 | 220 | 72 |
| Wiednitz (940) | 41 | 27 | * | 8 | 51 | 65 | 15 |
| Wilthen, Stadt (5.490) | 402 | 320 | 17 | 53 | 449 | 597 | 199 |
| Wittichenau, Stadt (5.906) | 217 | 103 | 8 | 19 | 179 | 251 | 87 |
| Bautzen (141.074) | 9.088 | 6.480 | 439 | 1.172 | 8.810 | 12.041 | 4.109 |
| Kamenz (141.840) | 5.653 | 3.355 | 201 | 707 | 6.135 | 8.302 | 2.802 |
| Hoyerswerda (36.971) | 2.857 | 2.321 | 154 | 372 | 3.391 | 4.465 | 1.215 |
| Landkreis Bautzen (319.885) | 17.598 | 12.156 | 794 | 2.251 | 18.351 | 24.839 | 8.111 |

* Zahlenwerte unter 3 aufgrund Sozialdatenschutz nach § 16 BStatG anonymisiert
1) Hochrechnung der aktuellen 3 Monate (2011/10 bis 2011/12),
Die Datenlieferung für den Berichtsmontat Januar 2011 (Daten mit Wartezeit von 3 Monaten) wurde als nicht plausibel eingestuft. Die Eckwerte BG, eLb und nEf für den gesamten Landkreis wurden auf Basis des Vormonatwertes festgeschrieben. Für darunterliegende Strukturen können keine Werte ausgewiesen werden. Die Jahresdurchschnittswerte der Gemeinden wurden auf Grundlage der Monatswerte Feb 11 bis Dez 11 berechnet. Daher ergibt die Summe der einzelnen Gemeinden nicht das Landkreisergebnis.
Quellen: © Statistik der Bundesagentur für Arbeit, © Statistisches Landesamt des Freistaates Sachsen und Statistik des Jobcenter Bautzen (Hochrechnung)



Landratsamt Bautzen JOBCENTER

Ausgewählte Kennziffern
Jahresdurchschnittswerte 2005-2011
Vorläufige Jahreswerte 2011 Grundsicherung

Hinweise zur aktuellen Datenabbildung

Für die Arbeitslosenstatistik liegen die Jahresdurchschnittswerte 2011 vor.

Im Bereich der Grundsicherung werden valide Daten mit einer Wartezeit von 3 Monaten veröffentlicht. Um einen vorläufigen Jahresdurchschnittswert für die Bedarfsgemeinschaften (BG), erwerbsfähigen Leistungsberechtigten (eLb), sowie die nicht erwerbsfähigen Leistungsberechtigten (nEf) abbilden zu können, wurden die Monate Okt., Nov. und Dez. 2011 durch das Jobcenter Bautzen hochgerechnet.

Die Datenlieferung für den Berichtsmontat Januar 2011 (Daten mit Wartezeit von 3 Monaten) wurde als nicht plausibel eingestuft. Die Eckwerte BG, eLb und nEf für den gesamten Landkreis wurden auf Basis des Vormonatwertes festgeschrieben. Für darunterliegende Strukturen können keine Werte ausgewiesen werden. Die Jahresdurchschnittswerte der Gemeinden wurden auf Grundlage der Monatswerte Feb 11 bis Dez 11 berechnet. Daher ergibt die Summe der einzelnen Gemeinden nicht das Landkreisergebnis.



Standort Bautzen - Kornmarkt 4 - 02625 Bautzen
Standort Kamenz - Garnisonsplatz 5 - 01917 Kamenz
Standort Hoyerswerda - Albert-Einstein-Str. 47 - 02977 Hoyerswerda

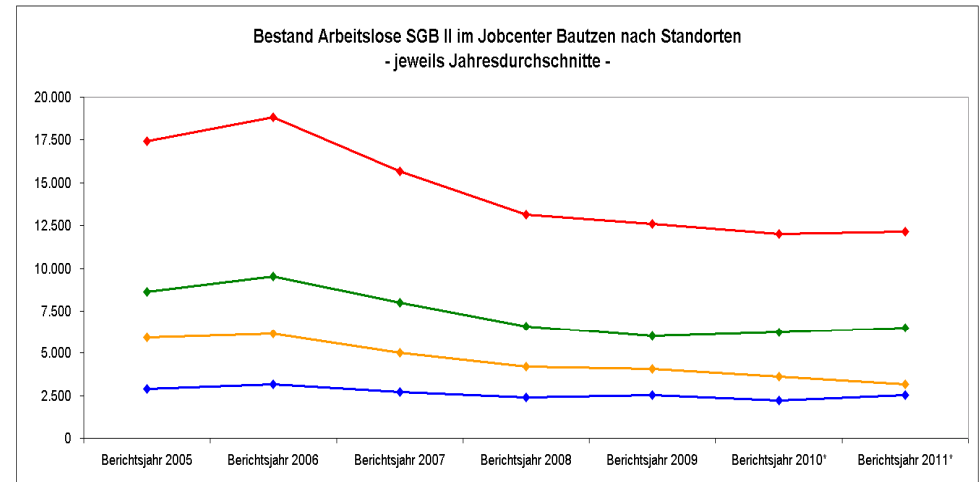


Ausgewählte Kennziffern des Landkreises Bautzen
- jeweils Jahresdurchschnitte -

| Merkmal | Berichtsjahr | | | | | | | Veränderung Berichtsjahr 2011 zu 2005 | |
|--------------------------------------|--------------|--------|--------|--------|--------|--------|--------|---------------------------------------|---------|
| | 2005 | 2006 | 2007 | 2008 | 2009 | 2010 | 2011 * | absolut | relativ |
| Bedarfsgemeinschaften | 24.900 | 25.573 | 22.615 | 21.357 | 20.405 | 19.586 | 18.351 | -6.549 | -26,3% |
| Personen in Bedarfsgemeinschaften | 43.627 | 45.618 | 42.991 | 39.607 | 36.794 | 35.431 | 32.950 | -10.677 | -24,5% |
| Erwerbsfähige Hilfebedürftige | 34.220 | 35.677 | 33.487 | 30.793 | 28.720 | 27.120 | 24.839 | -9.381 | -27,4% |
| Nicht erwerbsfähige Hilfebedürftige | 9.407 | 9.941 | 9.504 | 8.814 | 8.074 | 8.311 | 8.111 | -1.296 | -13,8% |
| Bestand Arbeitslose SGB II | 17.434 | 18.813 | 15.658 | 13.137 | 12.612 | 12.027 | 12.156 | -5.279 | -30,3% |
| dar.: unter 25 Jahren | 2.317 | 2.633 | 1.494 | 1.026 | 961 | 917 | 794 | -1.523 | -65,7% |
| Anteil an Arbeitslosen SGB II gesamt | 13,3% | 14,0% | 9,5% | 7,8% | 7,6% | 7,6% | 6,5% | | -6,8% |
| über 25 Jahren | 15.117 | 16.180 | 14.164 | 12.111 | 11.651 | 11.110 | 11.362 | -3.755 | -24,8% |
| Anteil an Arbeitslosen SGB II gesamt | 86,7% | 86,0% | 90,5% | 92,2% | 92,4% | 92,4% | 93,5% | | 6,8% |
| über 50 Jahren | 4.216 | 4.710 | 4.332 | 3.868 | 3.844 | 3.922 | 4.219 | 3 | 0,1% |
| Anteil an Arbeitslosen SGB II gesamt | 24,2% | 25,0% | 27,7% | 29,4% | 30,5% | 32,8% | 34,7% | | 10,5% |

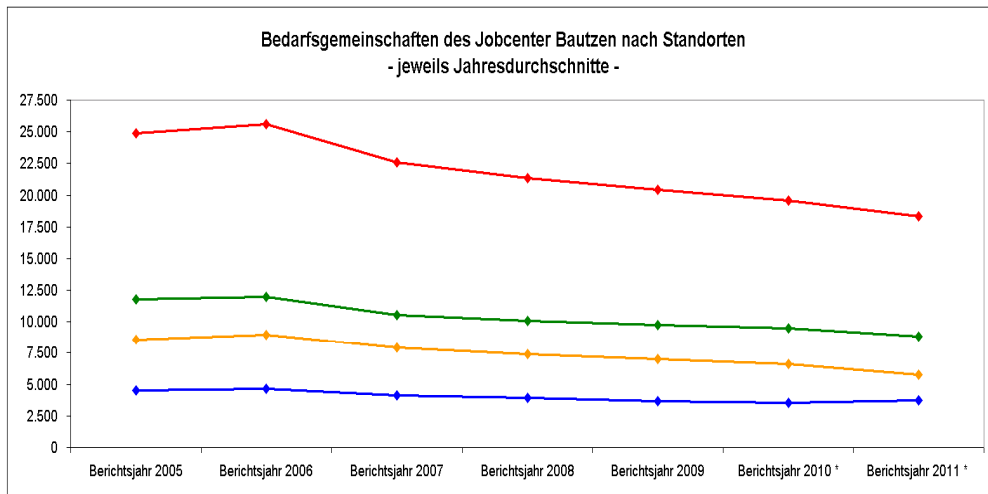
* vorläufige Daten der Grundsicherungsstatistik (BG, Personen in BG, eLb und nEF)

Quellen: © Statistik der Bundesagentur für Arbeit und Berechnungen des Jobcenter Bautzen



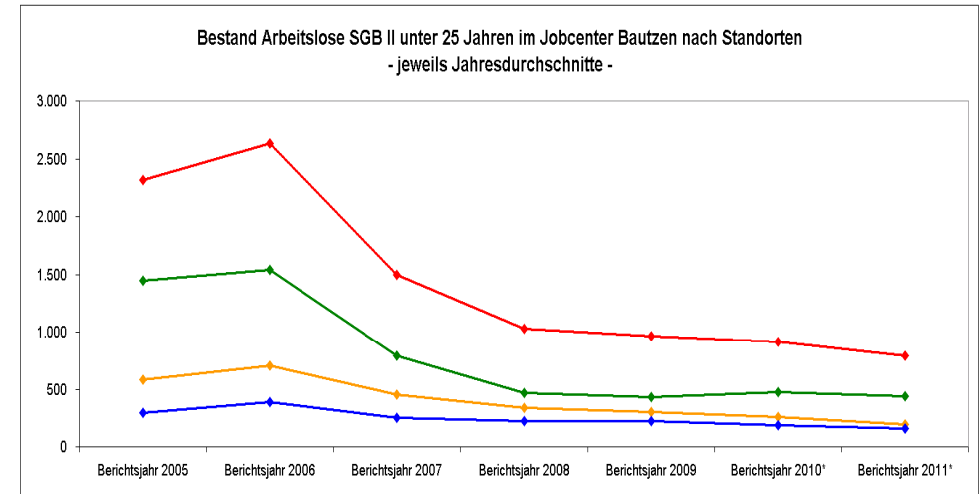
| | Berichtsjahr 2005 | Berichtsjahr 2006 | Berichtsjahr 2007 | Berichtsjahr 2008 | Berichtsjahr 2009 | Berichtsjahr 2010* | Berichtsjahr 2011* |
|----------------------|-------------------|-------------------|-------------------|-------------------|-------------------|--------------------|--------------------|
| Standort Bautzen | 8.641 | 9.523 | 7.971 | 6.576 | 6.013 | 6.226 | 6.480 |
| Standort Kamenz | 5.910 | 6.132 | 4.990 | 4.191 | 4.052 | 3.599 | 3.165 |
| Standort Hoyerswerda | 2.883 | 3.158 | 2.697 | 2.370 | 2.548 | 2.201 | 2.511 |
| Landkreis Bautzen | 17.434 | 18.813 | 15.658 | 13.137 | 12.612 | 12.027 | 12.156 |

* Bis 31.12.2010 ist Standort Hoyerswerda unter AROE Hoyerswerda und umfasst nur Hoyerswerda, Stadt. Seit 01.01.2011 gehören zum Standort Hoyerswerda zusätzlich die Gemeinden Lohsa, Spreetal und Eibenthal (bisher Standort ASZ Kamenz).
Quelle: © Statistik der Bundesagentur für Arbeit



| | Berichtsjahr 2005 | Berichtsjahr 2006 | Berichtsjahr 2007 | Berichtsjahr 2008 | Berichtsjahr 2009 | Berichtsjahr 2010 * | Berichtsjahr 2011 * |
|----------------------|-------------------|-------------------|-------------------|-------------------|-------------------|---------------------|---------------------|
| Standort Bautzen | 11.782 | 11.969 | 10.541 | 10.058 | 9.733 | 9.473 | 8.810 |
| Standort Kamenz | 8.587 | 8.941 | 7.951 | 7.375 | 6.994 | 6.589 | 5.769 |
| Standort Hoyerswerda | 4.531 | 4.663 | 4.122 | 3.924 | 3.679 | 3.525 | 3.758 |
| Landkreis Bautzen | 24.900 | 25.573 | 22.615 | 21.357 | 20.405 | 19.586 | 18.351 |

* Bis 31.12.2010 ist Standort Hoyerswerda unter AROE Hoyerswerda und umfasst nur Hoyerswerda, Stadt. Seit 01.01.2011 gehören zum Standort Hoyerswerda zusätzlich die Gemeinden Lohsa, Spreetal und Eibenthal (bisher Standort ASZ Kamenz).
Quelle: © Statistik der Bundesagentur für Arbeit



| | Berichtsjahr 2005 | Berichtsjahr 2006 | Berichtsjahr 2007 | Berichtsjahr 2008 | Berichtsjahr 2009 | Berichtsjahr 2010* | Berichtsjahr 2011* |
|----------------------|-------------------|-------------------|-------------------|-------------------|-------------------|--------------------|--------------------|
| Standort Bautzen | 1.445 | 1.538 | 792 | 468 | 432 | 474 | 439 |
| Standort Kamenz | 580 | 703 | 452 | 336 | 303 | 257 | 198 |
| Standort Hoyerswerda | 292 | 392 | 250 | 222 | 226 | 186 | 157 |
| Landkreis Bautzen | 2.317 | 2.633 | 1.494 | 1.026 | 961 | 917 | 794 |

* Bis 31.12.2010 ist Standort Hoyerswerda unter AROE Hoyerswerda und umfasst nur Hoyerswerda, Stadt. Seit 01.01.2011 gehören zum Standort Hoyerswerda zusätzlich die Gemeinden Lohsa, Spreetal und Eibenthal (bisher Standort ASZ Kamenz).
Quelle: © Statistik der Bundesagentur für Arbeit