

Sehenswürdigkeiten

- 1 Wintersportgebiet Schwarzenberg mit Skilift, Töpferhandwerk
- 2 Sachsens längste Bank, Rehnsdorfer Linden
- 3 empfohlener Abstecher: Rotkehlchen-Ranch
- 4 „Forsthaus Luchsenburg“
- 5 Ausflugsziel Schwedenstein mit Aussichtsturm
- 6 Erholungsort Steina und Tauchstation am Hausstein
- 7 granitene Gedenktafel am Geburtshaus der Mutter von Ernst Rietschel
- 8 Vierseithof, Park im englischen Stil, Kulturmühle
- 9 Schauwerkstatt und Museum der Granitindustrie
- 10 besonders schöner Ausblick

Kamenz-Information

Schulplatz 5

01917 Kamenz

Tel.: 03578 37 92 05










E-Mail: kamenzinformation@kamenz.de

Tourbeschreibung

Elstra - Talpenberg – Dobrig - Rehnsdorf - Luchsenburg - Steina - Möhrsdorf - Gersdorf - Bischheim - Häslich - Schwosdorf - Lückersdorf - Gelenau - Hennersdorf - Boderitz - Ossel - Elstra

Auf dieser nicht ganz leicht zu bewältigenden Tour lernen Sie eine wunderschöne Berglandschaft kennen. Kleine Ortschaften wollen erkundet und über 400 m hohe Berge bezwungen sein.

☒ Start der Tour ist auf dem Marktplatz der Töpferstadt Elstra.

Die Wanderwegemarkierung  Blauer Strich führt Sie in westliche Richtung bis zum Ortsteil Talpenberg. Folgen Sie der ausgeschilderten  Naturerlebnisroute bis nach Rehnsdorf. Vor dem Ortsausgangsschild Rehnsdorf folgen Sie der  Naturerlebnisroute und fahren  links, an der „Langen Bank“ vorbei, bis Sie im Wald auf die  Berg und Tal-Route treffen. Biegen Sie  links ab. Die  Berg und Tal-Route führt Sie durch ein idyllisches Waldgebiet, vorbei an der Gaststätte „Forsthaus Luchsenburg“. An der Wanderschutzhütte verlassen Sie die  Berg und Tal-Route und folgen wieder der  Naturerlebnisroute. Sie fahren, vorbei am Schwarzen Teich, weiter geradeaus. Nach der kleinen Brücke biegen Sie  links ab und gelangen an der Waldschänke „Finke“ vorbei nach Steina - Neues Dorf. Bergauf erreichen Sie das Ausflugsziel „Schwedenstein“. Steil abwärts führt die Straße  rechts abbiegend am Waldrand entlang nach Obersteina. Am Ende der Straße „Am Schwedenstein“ biegen Sie  links ab und fahren zum Kroneplatz, an welchem Sie nach  links in die Pulsnitzer Straße abbiegen. Die erste Kreuzung fahren Sie  rechts, immer noch der  Naturerlebnisroute folgend. Die Hauptstraße führt Sie zwischen Hubenberg und Gänseberg nach Möhrsdorf. Im Ort biegen Sie nach  links auf die Haselbachstraße. Folgen Sie in Möhrsdorf der abbiegenden Hauptstraße und Sie erreichen Gersdorf. Hier steht das Geburtshaus von Karoline Rietschel, der Mutter Ernst Rietschels. Eine Granittafel erinnert an sie. Durch die Eisenbahnbrücke mit 7 Bögen aus Granitmauerwerk fahren Sie weiter nach Bischheim. Hier lädt der Park zum Spazieren und Entspannen ein. Weiter geht es nach Häslich, wo Sie unbedingt das Museum und die

Schauwerkstatt der Granitindustrie besuchen sollten. Auch der denkmalgeschützte Vierseithof mit einer Ausstellung von landwirtschaftlichen Gerätschaften und Maschinen erwartet Ihren Besuch. Vor dem

Ortsausgang biegen Sie nach  rechts

in die Bergstraße, auf die  Berg

und Tal-Route, welcher

Sie über Schwosdorf,

Lückersdorf, Gelenau,

Hennersdorf, Boderitz

und Ossel folgen. In

Boderitz können Sie die


Töpferei Bernd be-

suchen. In Talpenberg

biegen Sie nach  links

ab und folgen der Wan-

derwegemarkierung

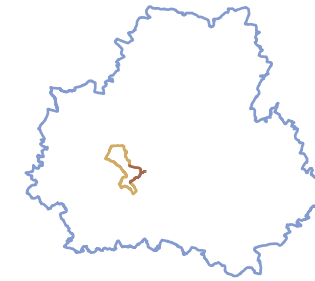
 Blauer Strich bis

zum Marktplatz in

Elstra.

Radeln im Landkreis Bautzen

BERG-TOUR 37,3 km



Lange Bank, Rehnsdorf

Herausgeber (November 2020)

Landratsamt Bautzen

Kreisentwicklungsamt

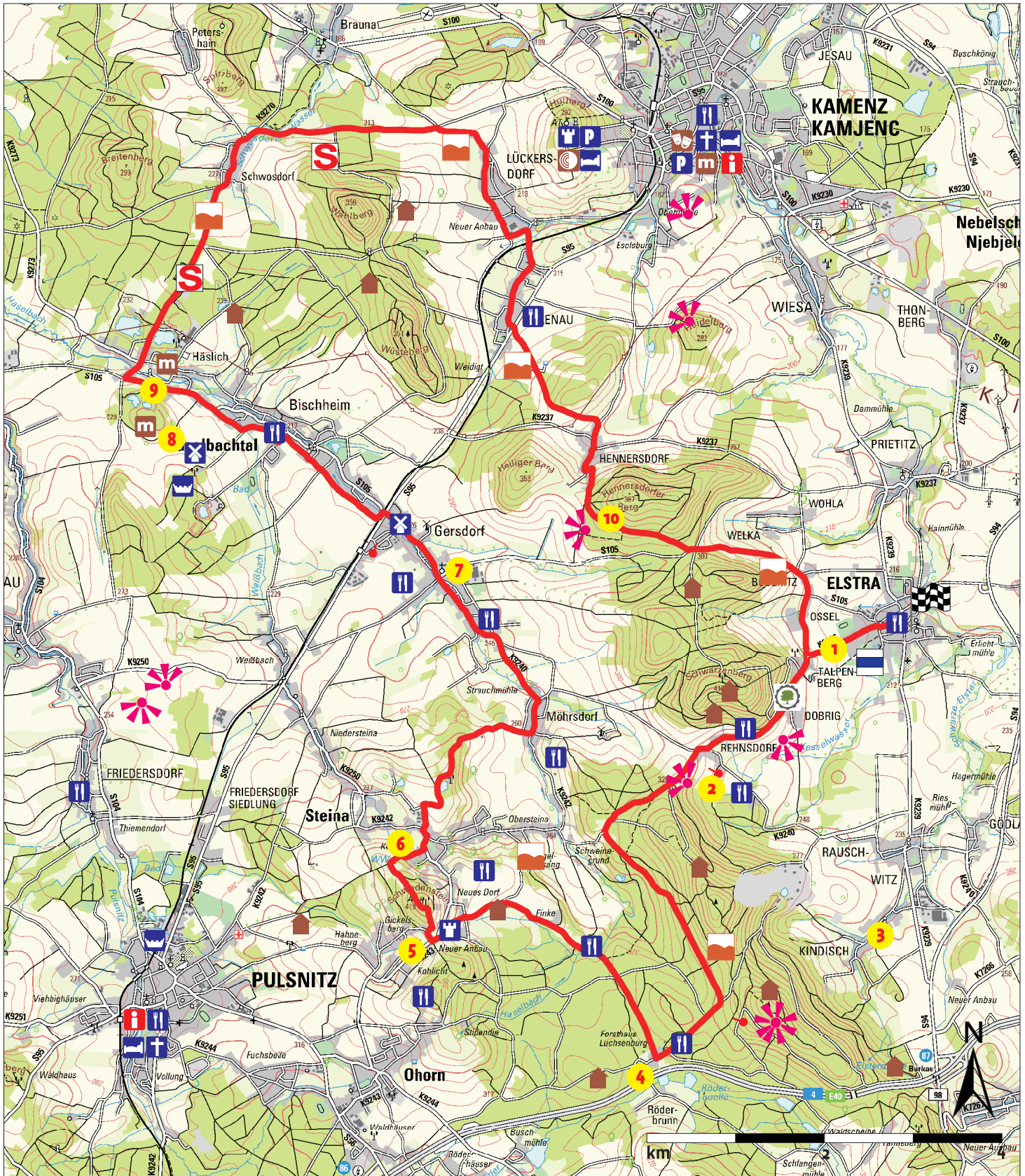
Macherstraße 55

01917 Kamenz

Tel.: 03591 5251 61200

www.landkreis-bautzen.de

BERG-TOUR 37,3 km

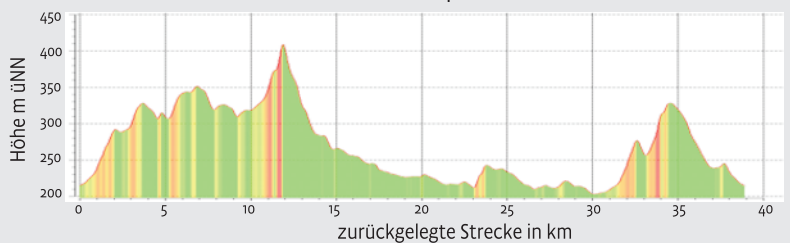


Legende

- | | | | |
|--|------------------------|--|--------------------------------|
| | Startpunkt | | Bademöglichkeit |
| | Sächsische Städteroute | | schöne Aussicht, Aussichtsturm |
| | Berg und Tal-Route | | Mühle, Wassermühle |
| | roter Punkt | | Gaststätte |
| | blauer Strich | | Übernachtung, Hotel |
| | Naturerlebnisroute | | Kirche/Kloster |
| | Schutzhütte | | Museum |
| | | | Touristinformation |
| | | | Freilichtbühne |
| | | | Theater |

Datenquelle: GeoSN, dl-de/by-2-0

Höhenprofil



Tourdaten: Höchster Punkt: 408,9 m
Tiefster Punkt: 203,0 m

Maximale Steigung: 13,1 %
Stärkstes Gefälle: 11,4 %

schwer
 mittel
 leicht