

Sehenswürdigkeiten

- 1 Schloss und Kirche
- 2 Alte Wassermühle, Umgebendehäuser „Radlerhäusel“ und „Kuchenhäusel“, Böhmisches Brücke
- 3 Weinbrennerei Wilthen mit Besichtigung und Führungen, Heimatstube
- 4 Katholische Pfarrkirche "Mariä Himmelfahrt" mit Glockenspiel, Heimatmuseum "Carl Swoboda", Laubenhäuser am Markt, Gondelteich
- 5 Heimatmuseum und Umgebendehäuser
- 6 Neukircher Heimatmuseum, 37 Umgebendehäuser, Töpfereien (mit Besichtigung), Parkanlage des Zwiebackfabrikanten Hultsch, Webereien (Schauwerkstatt Hand- und Leinenweberei v. Kleist)

Anerkannte Tourist-Informationsstelle (ATIS)
Rathausstraße 4
02681 Schirgiswalde
Tel.: 0 35 92 38 66 33
E-Mail: tourismusinfo@schirgiswalde.de

Herausgeber (Dezember 2020)
Landratsamt Bautzen
Kreisentwicklungsamt
Macherstraße 55
01917 Kamenz
Tel.: 03591 5251 61001
www.landkreis-bautzen.de

Böhmisches Brücke Obergurig

Tourbeschreibung

Gaußig – Golenz- Diehmen - Dretschen - Arnsdorf - Schwarznaußlitz - Obergurig - Wilthen - Schirgiswalde - Neuschirgiswalde - Weifa - Ringenhain - Neukirch/ Lausitz - Kieckelhäuser - Naundorf - Gaußig

Start ist am Parkplatz Schloss Gaußig. Das Schloss stammt aus dem 18. Jahrhundert.

An der Hauptstraße halten Sie sich **rechts** und biegen hinter dem Schlosspark in die Diehmer Straße ein, die Sie „Am Weinberg“ nach **links** verlassen. An der Kreuzung „Gut Sommerreichen“ biegen Sie **rechts** auf die Katschewitzer Straße, fahren geradeaus durch Golenz und weiter auf dem Reitweg geradeaus nach Diehmen, über Dretschen nach Arnsdorf. Nach dem Teich biegen Sie **links** auf die Soraer Straße ab, die Sie an der nächsten Weggabelung nach **links** verlassen. Sie kommen nun durch ein idyllisches Waldgebiet. Nach der nächsten Ortslage verlassen Sie die Straße scharf nach **rechts** und radeln geradeaus durch Schwarznaußlitz bis nach Obergurig. Nach der Abfahrt am Dorfberg biegen Sie **links** am neu gestalteten Dorfzentrum in die Schulstraße ein. Sie gelangen zur sanierten Alten Wassermühle. Gegenüber der Mühle steht das Radlerhäusel, ein typisches Oberlausitzer Umgebendehaus.

Von der Schulstraße **rechts** ab, fahren Sie auf dem Spreeradweg über den Mühlgraben und die Spreerbrücke. Sie folgen dem Spreeradweg nach **rechts** und fahren nun direkt an der Spree bis zum Cafe Kuchenhäusel, weiter **rechts** abbiegend über die historische Böhmisches Brücke, das Wahrzeichen Obergurigs. An der nächsten Kreuzung fahren Sie auf der Wilthener Straße geradeaus über den Mönchswalder Berg nach Wilthen. Haben Sie die Abfahrt hinter sich, fahren Sie an den Teichen **links** und erreichen geradeaus den St.-Barbara-Platz. Sie fahren nun **links** an der Weinbrennerei Wilthen vorbei. Über die Straße der Befreiung gelangen Sie zur Zittauer Straße, in die Sie **rechts** abbiegen und nach wenigen Metern nach **links** in die Vorwerkstraße wieder verlassen. Dieser folgend überqueren Sie die Bahnstrecke, fahren linkerhand an Teichen vorbei und kreuzen wieder Eisenbahnschienen. Danach biegen Sie **links** in den Wald ein und folgen der Waldstraße über den Lärchenberg nach Schirgiswalde. Sie halten sich **rechts** und gelangen über die Ziegelstraße zum Marienplatz. Am Ende der Straße biegen Sie **rechts** auf die Bachstraße ab und folgen der D4-Route nach Neuschirgiswalde und Weifa. An der Übersichtstafel biegen Sie **rechts** auf den Radwanderweg „Weifaer Rundblick“ ab. Im Ort angekommen biegen Sie **rechts**, dann in die Wiesenstraße **links** ab. An deren Ende halten Sie sich **rechts**. Vorbei am Heimatmuseum gelangen Sie wieder auf die Hauptstraße, nach **rechts** in Richtung Ringenhain. Im Ort folgen Sie der D4-Radrouten entlang der Wesenitz.

Sie erreichen den Töpferort Neukirch/ Lausitz. Am TRUMPF-Werk verlassen Sie die D4 und fahren geradeaus. An der Weggabelung fahren Sie **rechts** in die Mühlgutstraße und gleich wieder **links** in die Straße Am Schossigstift. Halten Sie sich **links** und biegen auf die Wilthener Straße ab. Geradeaus kreuzen Sie die Bautzener Straße und fahren weiter geradeaus in die Bruno-Stiebitz-Straße. Am nächsten Abzweig **rechts** halten, dann **links** über den Moserweg auf die Oststraße fahren, **links** halten. Am Abzweig Naundorf nach **rechts**, bergauf abbiegen, dann weiter **links**. In Naundorf biegen Sie **rechts** auf die Hauptstraße und folgen dieser bis Gaußig. Zur Kirche abbiegend gelangen Sie zum Ausgangspunkt der Tour.

Radeln im Landkreis Bautzen GAUSSIGER BERG-TOUR 35,8 km

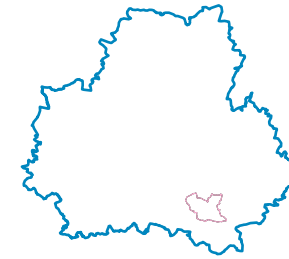






Foto: fotoKlinger

GAUSSIGER BERG-TOUR 35,8 km

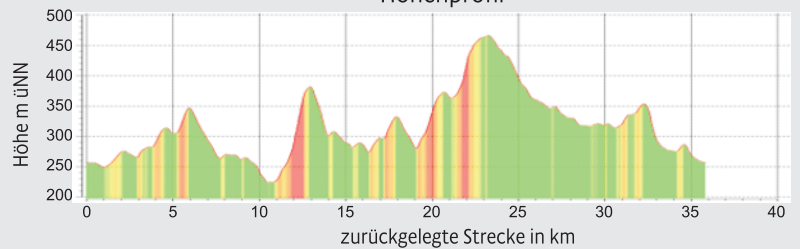


Legende

-  Startpunkt
-  D₄ Fernradwanderweg
-  Spreeradweg
-  Burg, Schloss
-  Gaststätte
-  Übernachtung, Hotel
-  Museum
-  Touristinformation

Datenquelle: GeoSN, dl-de/by-2-0

Höhenprofil



Tourdaten:

Höchster Punkt: 466,1 m
Tiefster Punkt: 224,2 m

Maximale Steigung: 15,9 %
Stärkstes Gefälle: 13,5 %

— schwer
— mittel
— leicht