

## Sehenswürdigkeiten

- 1 Naturbühne, Heimatmuseum, Armenhaus
- 2 Naturschutzgebiet „Tiefental“
- 3 empfohlener Abstecher: Aussichtsturm auf dem Keulenberg
- 4 Kirche, Wander- und Radwander-Rastplatz
- 5 Museum und Schauwerkstatt der Granitindustrie, denkmalgeschützter Vierseithof  
empfohlener Abstecher: Bischheim - Park im englischen Stil, Kulturmühle  
Gemeindezentrum
- 6

### Königsbrück-Information

Markt 19  
01936 Königsbrück  
Tel.: 035795 42555  
E-Mail: [information@koenigsbrueck.de](mailto:information@koenigsbrueck.de)

## Tourbeschreibung

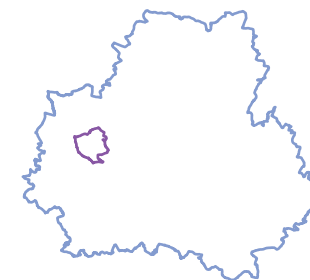
### Schmorkau-Weißbach-Reichenau-Reichenbach-Häslich-Schwosdorf-Petershain-Rohrbach-Gottschdorf-Schmorkau

Die Heide Tour führt Sie durch die abwechslungsreichen Heidelandschaften der Westlausitz und die Ausläufer des Lausitzer Berglandes.

Start der Tour ist in Schmorkau an der Gaststätte „Fuchsbau“. Das Schloss Schmorkau diente bis zum Abzug der sowjetischen Truppen im Jahr 1992 als Offizierskasino und als Unterkunft für ein Infanterie-Bataillon. Folgen Sie der Straße in südliche Richtung. Am Ortsausgang von Weißbach biegt die Hauptstraße ab, sie bleiben jedoch geradeaus weiter bis Sie erneut auf die Kreisstraße treffen. Diese überqueren Sie in die Straße Am Bahnhof. Sie verlassen Weißbach und biegen nach ca. 500 m in die Kirschallee ein. Vorbei an einer Schutzhütte treffen Sie auf den Wanderweg  Roter Strich, dem Sie durch das Naturschutzgebiet „Tiefental“ bis nach Reichenau folgen. In Reichenau können Sie die Naturbühne besuchen oder einen Abstecher zum Heimatmuseum machen. Das ehemalige Armenhaus, welches 1845 für 430 Taler erbaut wurde, dient heute als Begegnungsstätte und Pilgerherberge. Biegen Sie  rechts in die Straße An der Mühle ein. Dieser folgend erreichen Sie entlang der Pulsnitz den Ort Reichenbach. Hier biegen Sie vor dem Sportplatz in die Straße An der Pulsnitz nach  links ab. An der Gaststätte biegen Sie nach  rechts auf die Pulsnitztalstraße ein. Gleich danach biegen Sie  links ab Richtung Häslich und treffen auf die  Sächsische Städteroute und die  Berg- und Tal-Route, denen Sie dann folgen. Am Ortseingang von Häslich überqueren Sie den Haselbach und verlassen die markierten Wege  links abbiegend in Richtung Neukirch. Nach ca. 2,5 km erreichen Sie wieder die Markierung  Roter Strich. Hier biegen Sie  rechts auf die Alte Poststraße ab und folgen der Markierung bis Schwosdorf. Folgen Sie der  Sächsischen Städteroute,  Berg und Tal-Route für 600m in Richtung Petershain. Sie überqueren Sie die Staatsstraße Königsbrück - Kamenz und fahren nach Rohrbach. Am Ortseingang biegen Sie  rechts ab. Umfahren Sie den Großen Teich, vorbei an Röhrichwiesen und fahren Sie durch das Waldgebiet. An der nächsten Wegekreuzung fahren Sie  rechts und gelangen auf die Alte Kamener Poststraße, der Sie bis zur Schutzhütte folgen. An der Schutzhütte biegen Sie  links ab auf den Mühlweg. In Gottschdorf lohnt sich ein Besuch des Gemeindezentrums. Vom Forstweg biegen Sie nach Südwesten  rechts auf die Schönbacher Straße ab, fahren ca. 50 m weiter bis diese zur Neukircher Str. wird, von der Sie dann leicht  links auf die Friedensstraße abbiegen. Nach 350m biegen Sie nach  rechts in den Lindenweg ein und folgen diesem bis zur nächsten Kreuzung. Hier biegen Sie  rechts ab und folgen der Straße bis nach Schmorkau. Hier gelangen Sie zur Hauptstraße in den Ort. An der Kreuzung Weißbacher Straße biegen Sie links ab und gelangen zum Startpunkt.

## Radeln im Landkreis Bautzen

HEIDE-TOUR 29,3 km

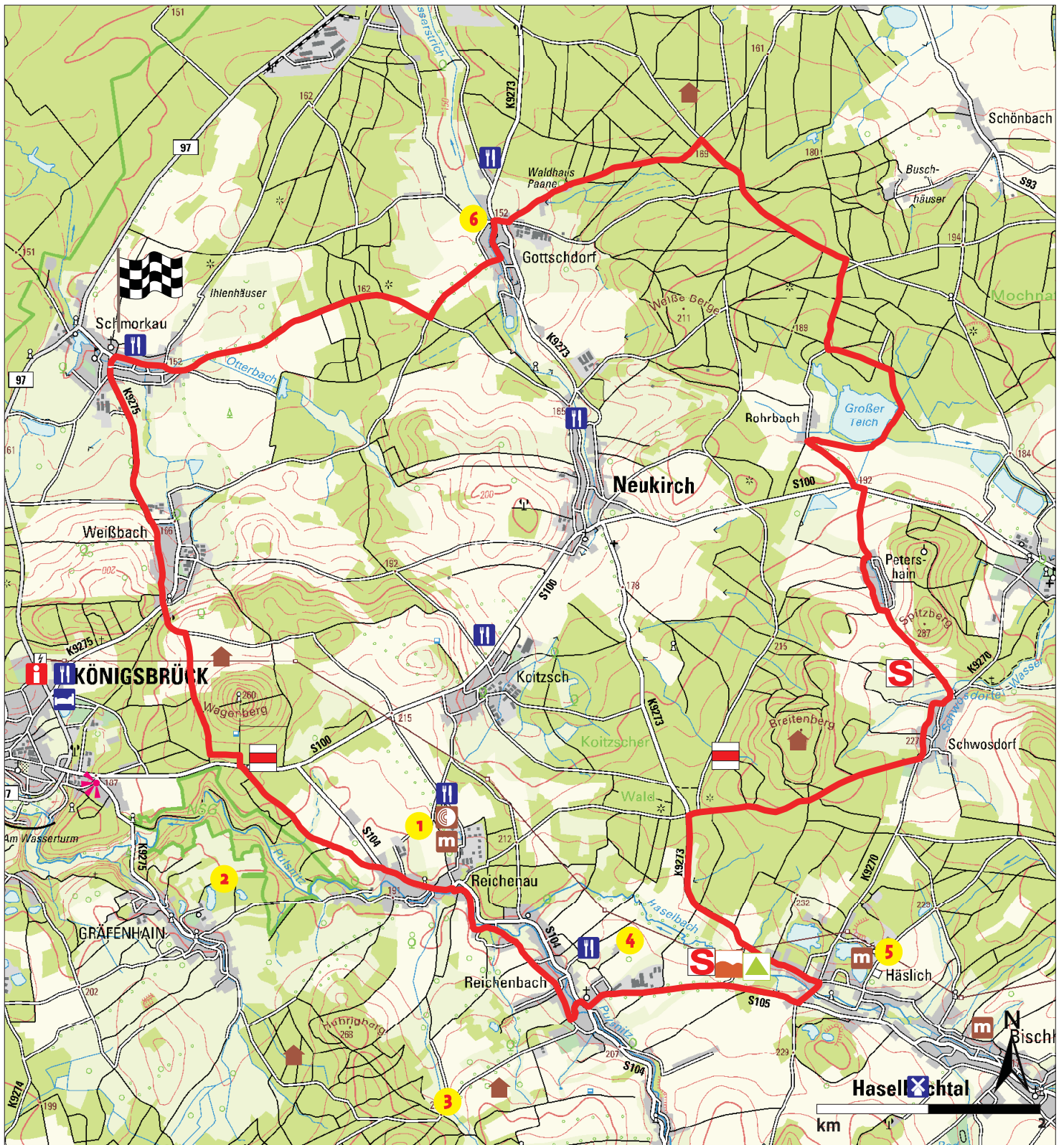


Herausgeber (Dezember 2020)  
Landratsamt Bautzen  
Kreisentwicklungsamt  
Macherstraße 55  
01917 Kamenz  
Tel.: 03591 5251 61001  
[www.landkreis-bautzen.de](http://www.landkreis-bautzen.de)



Naturbühne Reichenau

# HEIDE-TOUR 29,3 km

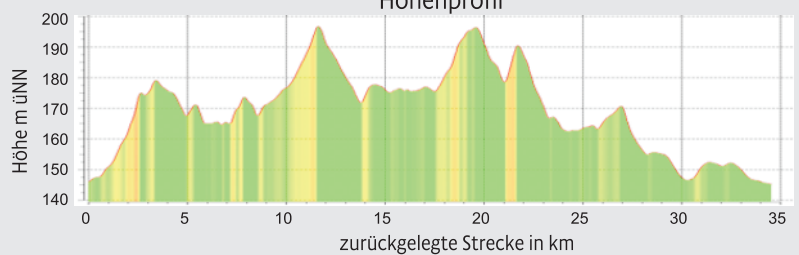


## Legende

- |   |                        |   |                                |
|---|------------------------|---|--------------------------------|
|  | Startpunkt             |  | schöne Aussicht, Aussichtsturm |
|  | Sächsische Städteroute |  | Mühle, Wassermühle             |
|  | Berg und Tal-Route     |  | Gaststätte                     |
|  | Roter Strich           |  | Übernachtung, Hotel            |
|  | Schutzhütte            |  | Kirche/Kloster                 |
|   |                        |  | Museum                         |
|   |                        |  | Touristinformation             |
|   |                        |  | Freilichtbühne                 |

Datenquelle: GeoSN, dl-de/by-2-0

## Höhenprofil



## Tourdaten:

Höchster Punkt: 253,4 m  
Tiefster Punkt: 150,5 m

Maximale Steigung: 5,9 %  
Stärkstes Gefälle: 4,6 %

— schwer  
— mittel  
— leicht