

Sehenswürdigkeiten

- 1 Neschwitz: altes Schloss mit Park, Sächsische Vogelschutzwarte, Naturschutzstation Neschwitz e. V.
- 2 empfohlener Abstecher: Kleinholtscha Fischereihof Kleinholtscha, Stätte der Umweltbildung
- 3 Luga: Bockwindmühle 1733, Schauanlage, Lugaer Schanze, Schloss/ Rittergut
- 4 Cölln: Taubenhaus um 1850, Dorfanger, Erlebnisspielplatz, Kriegerdenkmal sorbische Betsäule 1809
- 5 Straßenkreuzung B 96 Radibor: Rokokoschlösschen und Kugelhaus 1933-35 (zwei Schöpfungen des Cöllner Baumeisters Domschke)
- 6 Radibor: Schloss 1719
- 7 Kleinwelka: Saurierpark, Irrgarten und Miniaturenpark
- 8 Schmochtitz: Kirchengut Schmochtitz
- 9 Dreikretscham: Wappenbild 1702, Nr. 12 (am Gasthaus)
- 10 Guhra: Herrenhaus um 1900
- 11 Puschwitz: Herrenhaus mit Gutsanlage um 1800

Tourismusbüro Neschwitz
Park 4
02699 Neschwitz
Telefon: 035933 326-69/ 386-0
E-Mail: tourismus@neschwitz.de

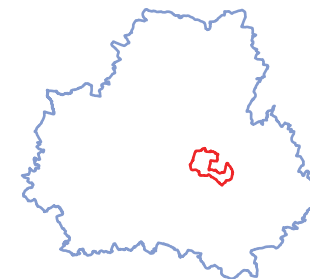
Tourbeschreibung

Neschwitz - Holscha - Quoos - Luga - Milkwitz - Cölln - Radibor - Bornitz - Neu-Bornitz - Lubachau - Kleinwelka - Schmochtitz - Dreikretscham - Weidlitz - Neulauske - Neußeßnitz - Guhra - Puschwitz - Neu-Puschwitz - Lomske - Neschwitz

Die Schloss Neschwitz-Tour beginnt auf dem  Marktplatz von Neschwitz, unweit des Einganges zum Schloss. Diesen verlassen Sie nach **rechts** zum Kreisverkehr, wo Sie die 2. Ausfahrt in die Hauptstraße/Übigauer Straße nehmen. Kurz vor dem Ende des Friedhofes biegen Sie **links** in die Bahnhofstraße. Vorbei am Wiesenteich biegen Sie auf die B96 nach **links**, um Sie gleich wieder nach **rechts** zu verlassen. Der Kurve folgend biegen Sie am Straßenende nach **rechts** ab. Die nächste scharfe Abzweigung führt Sie durch ein idyllisches Teichgebiet. Nach dem Dubrauer Teich biegen Sie **links** ab und erreichen die Ortsverbindungsstraße und biegen hier **rechts** nach Quoos ab. Weiter gelangen Sie an der Bockwindmühle vorbei nach Luga. Von der Schulstraße biegen Sie am Teich nach **links** in die Dorfstraße. An deren Ende leicht **rechts** in die Logaer Straße nach Loga. Am Ende der Straße biegen Sie an der Steinsäule (Wegweiser) **links** ab und radeln nach Milkwitz. Am Ortsausgang von Milkwitz biegen Sie **rechts** ab in Richtung Kleinbrösern. Am Abzweig nach Kleinbrösern fahren Sie geradeaus weiter. Auf einem Feldweg gelangen Sie nach Cölln. Sie kreuzen die Hoyerswerdaer Straße und fahren über die Dorfaue, biegen **links** in die Landstraße ein und radeln geradewegs nach Radibor. Am Dorfplatz verlassen Sie den Ort nach **rechts** auf der Jakob-Lorenz-Zaleski-Straße, dann gleich **2x rechts** in die Josef-Noack-Straße über Bornitz nach Neu-Bornitz. Hier kommen Sie auf die Staatsstraße 106, auf die Sie nach **rechts** abbiegen und nach Lubachau fahren. Am Ortsausgang geht es **rechts** nach Kleinwelka. Sie kreuzen die B 96, fahren in Richtung Saurierpark und kommen nach Kleinseida. Weiter fahren Sie am Saurierpark vorbei, biegen an der nächsten Kreuzung **links** ab. **S** radeln der Sächsischen Städteroute folgend nach Schmochtitz und können das Schloss und die Rittergutanlage besichtigen. Vor dem Ortsausgang in Dreikretscham **S** sen Sie die Sächsische Städteroute nach **rechts** und fahren nach Weidlitz. An der Vorfahrtsstraße bleiben Sie geradeaus, halten sich dann **links**, fahren weiter auf einem Feldweg und biegen an der Steinsäule (Wegweiser) **links** nach Neulauske ab.

Am Ortsausgang fahren Sie gerade über die Kreuzung und biegen am nächsten Abzweig **rechts** ab. Sie gelangen über Neußeßnitz und Guhra nach Puschwitz. Sie radeln durch den Ort in Richtung Neschwitz bis zur Staatsstraße. Hier halten Sie sich kurz geradeaus und biegen dann gleich **links** ab auf den Neupuschwitzer Weg und fahren durch Neupuschwitz weiter nach Lomske. Sie halten sich **rechts** und fahren nach Neschwitz. Über die Lindenstraße und die Parkstraße kommen Sie direkt am Neschwitzer Schloss vorbei. Nehmen Sie sich etwas Zeit für einen Besuch, es lohnt sich. Weiter geradeaus erreichen Sie auf der rechten Seite den Ausgangspunkt der Tour, den Marktplatz von Neschwitz.

Radeln im Landkreis Bautzen SCHLOSS NESCHWITZ-TOUR 37,7 km

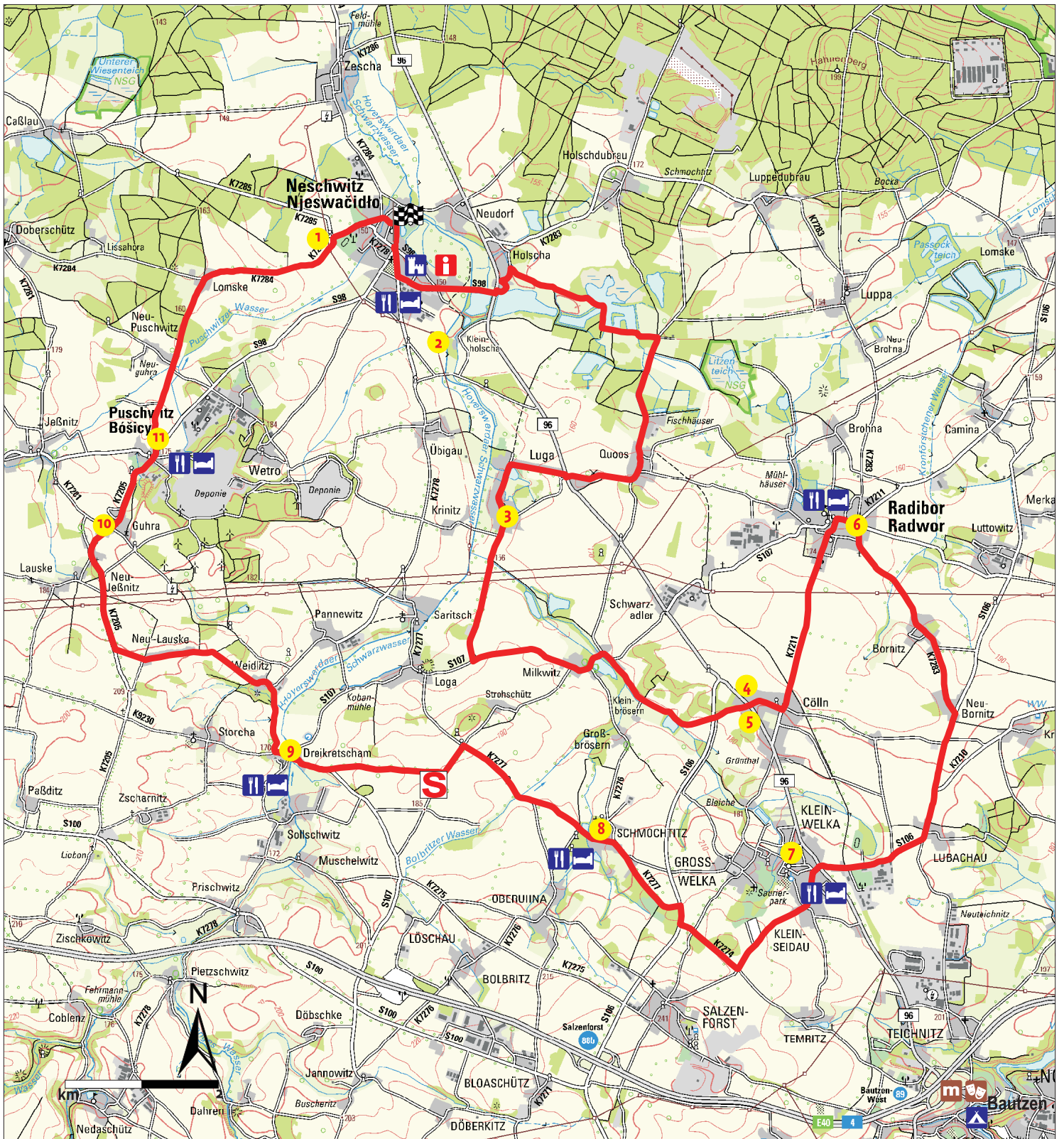


Schloss Neschwitz







Herausgeber (Dezember 2020)
Landratsamt Bautzen
Kreisentwicklungsamt
Macherstraße 55
01917 Kamenz
Tel.: 03591 5251 61001
www.landkreis-bautzen.de

Saurierpark Kleinwelka

SCHLOSS NESCHWITZ-TOUR 37,7 km

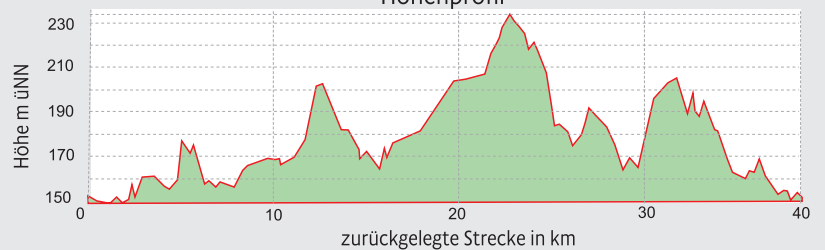


Legende

-  Startpunkt
-  Sächsische Städteroute
-  Touristinformation
-  Gaststätte
-  Übernachtung, Hotel
-  Schloss, Burg
-  Theater
-  Museum, Ausstellung

Datenquelle: GeoSN, dl-de/by-2-0

Höhenprofil



Tourdaten: Höchster Punkt: 233,7 m Maximale Steigung: 10,2 %
 Tiefster Punkt: 149,1 m Stärkstes Gefälle: 11,6 %

— schwer
 — mittel
 — leicht