

Sehenswürdigkeiten

- 1 Schloss und Stadtmuseum Hoyerswerda, Zoo, Lausitz-Bad, empfohlener Abstecher: Konrad-Zuse-Computer-Museum
- 2 Kapelle, Bockwindmühle
- 3 Fischgaststätte „Teichhaus Zelder“, Kahnfahrten, NSG Dubringer Moor
- 4 Waldbad, Kirche, Markt mit KRABAT-Säule
- 5 empfohlener Abstecher: „Versunkenes Schloss“
- 6 empfohlener Abstecher: Dorfmuseum Zeißholz
- 7 Frenzelhaus mit Heimatstube, KRABAT-Mühle
- 8 Heimatstube

Touristinformation Lausitzer Seenland
Braugasse 1
02977 Hoyerswerda
Tel. 03571 2096170
E-Mail: hoyerswerda@lausitzerseenland.de

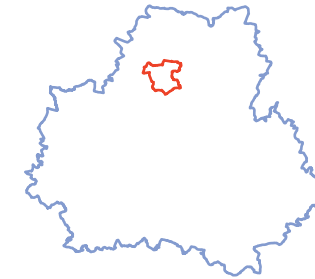
Tourbeschreibung

Hoyerswerda Altstadt - Groß Neida - Dörghenhausen - Neudorf-Klösterlich - Wittichenau - Dubring - Scheckthal - Zeißholz - Neukollm - Schwarzkollm - Bröthen - Hoyerswerda Altstadt

Diese Tour führt Sie durch den größten noch erhaltenen Moorkomplex Ostsachsens. Begeben Sie sich auf die Spuren der sorbischen Sagengestalt KRABAT.

Ausgangspunkt der Tour ist der  Bahnhof in der Hoyerswerdaer Altstadt. Radeln Sie die Bahnhofsallee und Am Bahndamm entlang. Sie überqueren die Bahnleise nach **rechts** und gelangen weiter nach Groß Neida, wo Sie der Markierung des  Froschradweges folgen. Sie fahren auf dem Radweg neben der B 97 bis zum Abzweig vor der Kummelmühle, anschließend nach Dörghenhausen und folgen dem  Froschradweg. Überqueren Sie die Wittichenauer Straße und radeln Sie vorbei an Zelders Teichen und dem Teichhaus Zelder über Neudorf-Klösterlich nach Wittichenau. Auf dem  Froschradweg fahren Sie entlang der Kamenzer Straße bis zum Abzweig nach Liebegast. Hier biegen Sie **rechts** nach Dubring ab und folgen weiter dem  Froschradweg. Am Rande des Dubringer Moores fahren Sie nach Scheckthal und Zeißholz. Kurz vor Zeißholz verlassen Sie den  Froschradweg und folgen fortan dem  KRABAT-Radweg. Auf dem breiten Waldweg überqueren Sie die B 97 in Neukollm. Am Kieswerk Auerhahn biegen Sie **links** in den Waldweg ab. Sie fahren ca. 1,6 km durch Kiefernwälder und biegen am großen Abzweig **rechts**, dem  KRABAT-Radweg folgend, zum Petzerberg ab. Bergab erreichen Sie Schwarzkollm, wo die „Schwarze Mühle“ des Zaubermeisters KRABAT aus Otfried Preußlers gleichnamigem Roman besucht werden kann. An der Schwarzen Mühle vorbei folgen Sie weiter dem  KRABAT-Radweg. Durch die ausgedehnten Kiefernwälder gelangen Sie nach Bröthen, wo Sie den  KRABAT-Radweg nach **links** in Richtung Lauta verlassen. Nach dem Überqueren der Bahnschienen biegen Sie **rechts** in die Straße „An der Bahn“ ein. Am Waldrand entlang gelangen Sie zurück zum Ausgangspunkt. Sie radeln in die Altstadt von Hoyerswerda.

Radeln im Landkreis Bautzen DUBRINGER MOOR-TOUR 33,4 km



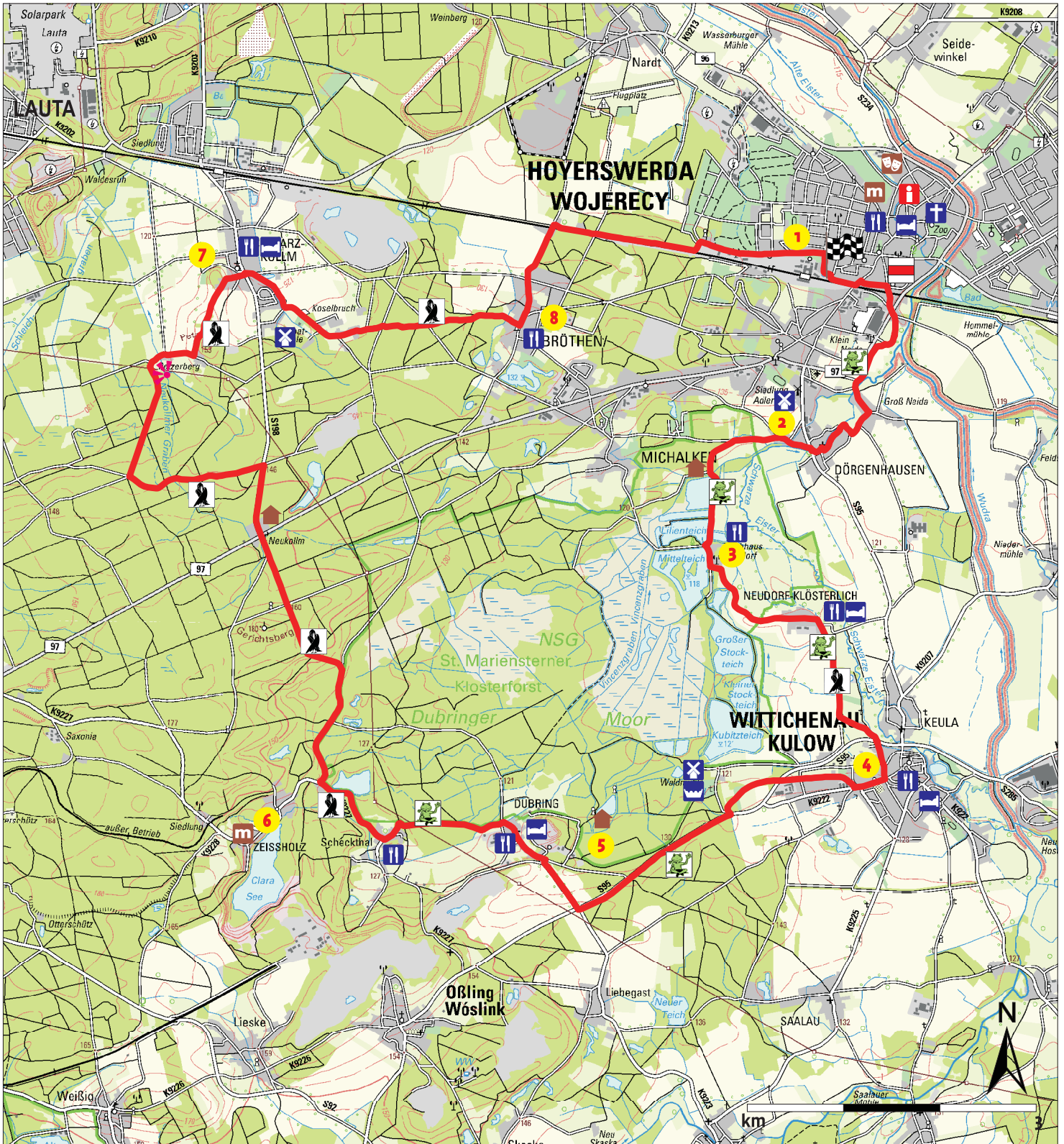
Herausgeber (Dezember 2020)
Landratsamt Bautzen
Kreisenwicklungsamt
Macherstraße 55
01917 Kamenz
Tel.: 03591 5251 61001
www.landkreis-bautzen.de

KRABAT-Mühle Schwarzkollm



bautzen
budyšin
DER LANDKREIS

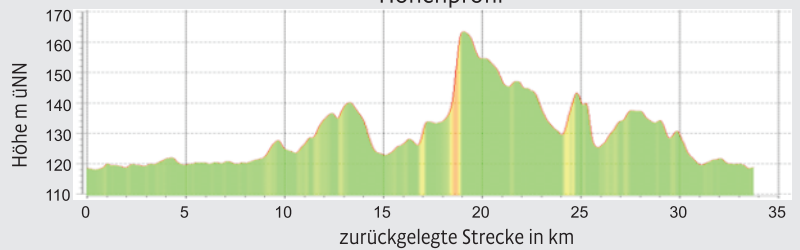
DUBRINGER MOOR-TOUR 33,4 km



Legende

- | | | | |
|--|--------------------------------|--|---------------------|
| | Startpunkt | | Bademöglichkeit |
| | schöne Aussicht, Aussichtsturm | | Mühle, Wassermühle |
| | Froschradweg | | Gaststätte |
| | KRABAT-Radweg | | Übernachtung, Hotel |
| | Roter Strich | | Kirche/Kloster |
| | Schutzhütte | | Museum |
| | | | Touristinformation |
| | | | Theater |
- Datenquelle: GeoSN, dl-de/by-2-0

Höhenprofil



Tourdaten: Höchster Punkt: 163,4 m
 Tiefster Punkt: 118,1 m
 Maximale Steigung: 6,4 %
 Stärkstes Gefälle: 5,3 %

— schwer
 — mittel
 — leicht